



Messaggio municipale no. 41

## **Accertamento dei confini giurisdizionali del Comune di Verzasca, sezione Corippo, con il Comune di Mergoscia**

Gentile signora Presidente,  
gentili signore, egregi signori,

con il presente messaggio si propone l'approvazione della definizione dei confini giurisdizionali del nostro Comune, segnatamente la definizione dei confini tra la sezione di Corippo e il Comune di Mergoscia.

Nell'ambito della misurazione ufficiale di Verzasca, sezione di Corippo, lotto 1, assegnato al geometra assuntore ing. Cristiano Bernasconi, è stato trasmesso all'Ufficio del catasto e dei riordini fondiari la documentazione dell'accertamento in oggetto.

Conformemente alla Legge sulla misurazione ufficiale dell'08 novembre 2005 (LMU, art. 23) e al relativo Regolamento del 10 ottobre 2006 (RMU, art. 15), l'incarto di accertamento dei confini giurisdizionali deve comprendere anche l'approvazione degli organi legislativi comunali.

Alleghiamo all'incarto l'accertamento presentato dall'ing. Bernasconi, il quale è già stato preventivamente avallato dai Municipi interessati, ovvero Mergoscia e Verzasca.

### **Conclusioni**

Dopo l'approvazione dell'incarto di accertamento dei confini giurisdizionali da parte dei Legislativi, l'incarto sarà trasmesso al geometra responsabile, che si occuperà d'inoltrare la documentazione completa all'Ufficio della misurazione ufficiale e della geoinformazione (art. 15 RMU).

### **Aspetti formali e procedurali**

**Preavviso commissionale:** l'esame del messaggio compete alla **Commissione della gestione** (art. 72 e 181 LOC e 35 ROC).

**Quoziente di voto:** per tutti i punti del seguente dispositivo di deliberazione è sufficiente la maggioranza semplice, ritenuto che i voti affermativi devono raggiungere almeno un terzo (7) dei membri del Consiglio comunale (art. 61 cpv. 1 LOC).

**Referendum:** decisione soggetta a referendum, se così regolarmente esercitato (art. 75 LOC).

Sentite le presenti spiegazioni e chiaramente a disposizione per qualsiasi ulteriore ragguaglio dovesse necessitare nel merito, invitiamo a gentilmente

## **risolvere**

- 1. È approvato l'accertamento dei confini giurisdizionali tra i Comune di Verzasca, sezione di Corippo e di Mergoscia, sulla base della descrizione grafica annessa e degli altri documenti prodotti dal geometra, parti integranti della risoluzione in esame.**



**2. Il Municipio è autorizzato a sottoscrivere il protocollo d'accertamento del confine giurisdizionale con il Comune di Mergoscia e ogni altro connesso con la fattispecie.**

Con i migliori saluti.

Il Sindaco:  
  
Ivo Bordoli

Per il Municipio:  


Il Segretario:  
  
Romano Bordoli

Allegato:

- incarto di accertamento dei confini giurisdizionali



**BERNASCONI E FORRER**  
INGEGNERIA E MISURAZIONI SA

Ing. geom. pat. Antonio Bottani  
Ing. geom. pat. Cristiano Bernasconi  
Ing. geom. pat. Fabio Forrer  
Ing. geom. pat. Silvia Rossinelli

SEZIONE AGRICOLTURA							
DIR	UCA	UMS	UPA	UPD	SF	SCIC	VIT
Ricevuto il: <b>06 APR. 2023</b>							
UFFICIO DEL CATASTO E DEI RIORDINI FONDIARI						804	

Spettabile

Ufficio del Catasto e dei Riordini Fondiari  
all'att. Sig. Roberto Starnigna

Viale Stefano Franscini 17

6500 BELLINZONA

Riferimento Nr: **21**

Breganzona, 05.04.2023 CB/ts

- |  |   |   |
|--|---|---|
| <input type="checkbox"/> come richiesto            | <input type="checkbox"/> per i vostri atti    | <input type="checkbox"/> per approvazione   |
| <input checked="" type="checkbox"/> come d'accordo | <input type="checkbox"/> iscrizione RF        | <input type="checkbox"/> da firmare         |
| <input type="checkbox"/> da controllare            | <input type="checkbox"/> favorite contattarci | <input type="checkbox"/> favorite ritornare |

Comune di : VERZASCA (Corippo)

Particella/e N° :

Mandato N° :

Osservazioni:

Allegati: 1 incarto accertamento confine giurisdizionale  
protocolli accertamento confine con Mergoscia

Con distinti saluti

# MISURAZIONE UFFICIALE DI CORIPPO



## ACCERTAMENTO CONFINE GIURISDIZIONALE

*PROTOCOLLI ACCERTAMENTO CONFINE CON MERGOSCIA*



**BERNASCONI E FORRER**  
INGEGNERIA E MISURAZIONI SA

BREGANZONA, LUGLIO 2022

# NUOVA MISURAZIONE UFFICIALE CORIPPO

ACCERTAMENTO CONFINI GIURISDIZIONALI FRA I COMUNI DI:

**VERZASCA (SEZIONE DI CORIPPO) e MERGOSCIA**

## PROTOCOLLO DI VERIFICA E ACCERTAMENTO DEI CONFINI COMUNALI

Nell'ambito della realizzazione della Misurazione Ufficiale definitiva del comune di **VERZASCA (SEZIONE DI CORIPPO)** e in ossequio alle disposizioni legali in materia (ordinanza federale sulla Misurazione Ufficiale, legge sulla Misurazione Ufficiale), si è proceduto alla verifica e al rilievo dei segni di demarcazione esistenti del confine territoriale tra i comuni di Verzasca e Mergoscia.

Descrizione del confine giurisdizionale:

Il confine giurisdizionale tra i comuni di **VERZASCA (SEZIONE DI CORIPPO) e MERGOSCIA**, si sviluppa partendo dal punto d'incontro dei tre Comuni **AVEGNO-GORDEVIO, VERZASCA e MERGOSCIA** punto territoriale no. 8260200055072, misurato nell'ambito della nuova misurazione catastale di Avegno-Gordevio, per poi proseguire in linea retta verso est lungo la valle del Bosco di Porchès per 360 metri fino al punto d'inizio del torrente no. 4270086000203 per poi proseguire verso nord-est per 620 metri, lungo il centro del corso d'acqua, passando per i punti da no. 4270086000204 a no. 4270086000223 e da no. 4270089001136 fino a raggiungere il punto d'intersezione no. 4270089001133. A questo punto il confine lascia il torrente e prosegue in linea retta verso est per 100 metri fino al termine territoriale no. 4270088000347, prosegue per 850 metri fino alla croce territoriale no. 4270088000346, piega a sud-est per 440 metri fino al termine territoriale no. 4270088000345, ripiega a est per 450 metri passando sui punti: croce territoriale no. 4270088000344: dopo 230 metri sul termine territoriale no. 4270088000343, dopo 240 metri sul termine territoriale no. 4270088000342. Il confine prosegue verso est in linea retta per 170 metri fino all'inizio del torrente della Valle di Gresina no. 4270089001132, per poi proseguire per 600 metri, lungo il centro del corso d'acqua, passando per i punti da no. 4270089001131 a no. 4270089001128 fino a raggiungere il punto d'intersezione no. 4270086000224 per poi piegare e salire verso sud, seguendo il limite a valle del sentiero che porta ai Monti di Cortói, per 210 metri passando per i punti da no. 4270086000225 a no. 4270086000244 per poi arrivare alla croce territoriale no. 4270088000341, a questo punto il confine prosegue per 520 metri lungo il centro del corso d'acqua del torrente del Cugnolo della

# **NUOVA MISURAZIONE UFFICIALE CORIPPO**

**ACCERTAMENTO CONFINI GIURISDIZIONALI FRA I COMUNI DI:**

**VERZASCA (SEZIONE DI CORIPPO) e MERGOSCIA**

## Indice:

- Protocollo di verifica e descrizione confini giurisdizionali
- Documentazione fotografica dei singoli punti
- Firma delegati
- Coordinate dei punti
- Distinta copie consegnate
- Planimetrie 1:2000 – 1:10000

# NUOVA MISURAZIONE UFFICIALE CORIPPO

ACCERTAMENTO CONFINI GIURISDIZIONALI FRA I COMUNI DI:

**VERZASCA (SEZIONE DI CORIPPO) e MERGOSCIA**

Coordinate dei Punti:

NUMERO PUNTO	Y	X
8260200055072	2704875.395	1120488.256
4270086000203	2705235.323	1120454.723
4270086000204	2705289.107	1120479.136
4270086000205	2705308.325	1120482.461
4270086000206	2705344.720	1120506.172
4270086000207	2705359.993	1120506.841
4270086000208	2705382.707	1120496.174
4270086000209	2705536.605	1120468.171
4270086000210	2705558.781	1120478.599
4270086000211	2705564.452	1120484.078
4270086000212	2705576.120	1120489.145
4270086000213	2705586.833	1120490.293
4270086000214	2705603.570	1120495.742
4270086000215	2705618.108	1120504.059
4270086000216	2705628.776	1120513.103
4270086000217	2705685.082	1120546.553
4270086000218	2705699.468	1120545.209
4270086000219	2705723.669	1120551.073
4270086000220	2705729.659	1120585.560
4270086000221	2705735.397	1120595.350

Frodiggia, passando per i punti da no. 4270086000247 a no. 4270086000269 fino a raggiungere il punto territoriale no. 4270086000271, prima d'immettersi nel lago di Vogorno, a 106 metri, sull'intersezione del confine comunale con Verzasca (sezione Vogorno), no. 4270086000270.

Il tutto come indicato negli allegati:

- rapporto fotografico
- protocolli dei singoli punti.
- planimetria estratta dai piani RFD del comune di Verzasca (Sezione di Corippo).

Il Geometra assuntore  
Ing. Cristiano Bernasconi

A handwritten signature in blue ink, appearing to read 'C. Bernasconi', is written over the typed name.



4270086000222	2705747.024	1120618.977
4270086000223	2705750.145	1120633.279
4270089001136	2705739.437	1120685.777
4270089001135	2705705.905	1120748.629
4270089001134	2705702.487	1120783.393
4270089001133	2705733.749	1120823.803
4270088000347	2705829.050	1120811.299
4270088000346	2706670.343	1120700.914
4270088000345	2707029.427	1120443.855
4270088000344	2707464.942	1120313.223
4270088000343	2707694.856	1120268.029
4270088000342	2707938.046	1120252.799
4270089001132	2708106.182	1120212.924
4270089001131	2708224.259	1120150.982
4270089001130	2708342.237	1120081.752
4270089001129	2708375.275	1120077.259
4270089001128	2708501.122	1120007.887
4270086000224	2708651.059	1119994.257
4270086000225	2708648.656	1119990.880
4270086000226	2708652.570	1119979.144
4270086000227	2708661.829	1119961.960
4270086000228	2708673.030	1119951.469
4270086000229	2708675.917	1119947.874
4270086000230	2708676.681	1119943.248
4270086000231	2708678.657	1119942.137
4270086000232	2708689.007	1119944.089
4270086000233	2708694.197	1119941.202
4270086000234	2708696.215	1119938.643
4270086000235	2708708.948	1119914.677
4270086000236	2708709.080	1119909.804
4270086000237	2708706.826	1119905.167
4270086000238	2708696.761	1119899.635

4270086000239	2708680.250	1119876.542
4270086000240	2708677.313	1119862.000
4270086000241	2708675.532	1119858.302
4270086000242	2708665.696	1119856.749
4270086000243	2708659.515	1119855.391
4270086000244	2708653.753	1119850.734
4270088000341	2708651.811	1119844.380
4270086000247	2708657.346	1119844.683
4270086000248	2708695.492	1119842.637
4270086000249	2708719.429	1119850.568
4270086000250	2708726.085	1119856.453
4270086000251	2708732.101	1119866.431
4270086000252	2708743.622	1119877.560
4270086000253	2708759.110	1119879.863
4270086000254	2708783.338	1119887.322
4270086000255	2708794.745	1119899.283
4270086000256	2708797.452	1119916.562
4270086000257	2708809.773	1119932.493
4270086000258	2708821.827	1119942.275
4270086000259	2708833.638	1119947.530
4270086000260	2708850.309	1119951.417
4270086000261	2708862.124	1119953.104
4270086000262	2708880.170	1119957.515
4270086000263	2708918.339	1119962.835
4270086000264	2708938.202	1119960.240
4270086000265	2708951.123	1119952.821
4270086000266	2708992.927	1119938.289
4270086000267	2709019.672	1119939.197
4270086000268	2709041.613	1119946.722
4270086000269	2709061.736	1119945.036
4270086000271	2709085.103	1119997.190
4270086000270	2709180.448	1120045.506

# **NUOVA MISURAZIONE UFFICIALE CORIPPO**

**ACCERTAMENTO CONFINI GIURISDIZIONALI FRA I COMUNI DI:**

**VERZASCA (SEZIONE DI CORIPPO) e MERGOSCIA**

Distinta:

4 copie consegnate a:

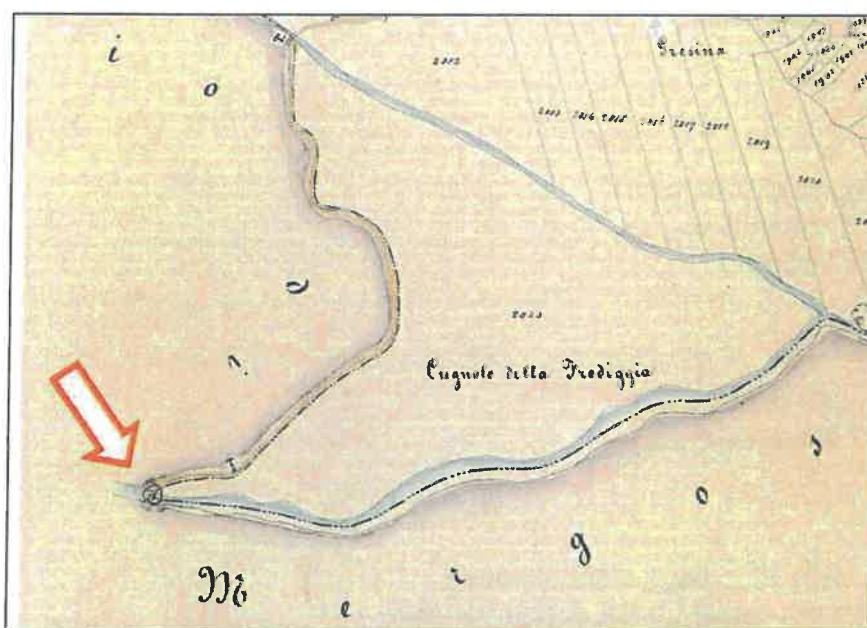
1. Comune di Verzasca  
Via S. Antonio 5  
6632 Vogorno
  
2. Comune di Mergoscia  
6647 Mergoscia
  
3. Dip. delle Finanze e dell'Economia  
Ufficio del catasto e dei riordini fondiari  
Viale Stefano Franscini 17  
6501 Bellinzona
  
4. Ing. Cristiano Bernasconi, Geometra assuntore NMC Verzasca (Sezione Corippo)  
c/o Bernasconi e Forrer  
Ingegneria e Misurazioni SA  
Via Generale Guisan 16  
6932 Breganzona

**PROTOCOLLO PUNTI CONFINE GIURISDIZIONALE**

Confine comunale: **Corippo-Mergoscia**  
 Protocollo No : **1** (Cugnolo della Frodiggia)

Numero punto	Y	X
<b>88000341</b>	<b>2708651.811</b>	<b>1119844.380</b>

Tipo di assicurazione	<b>Croce</b>
Data accertamento	<b>10 agosto 2018</b>

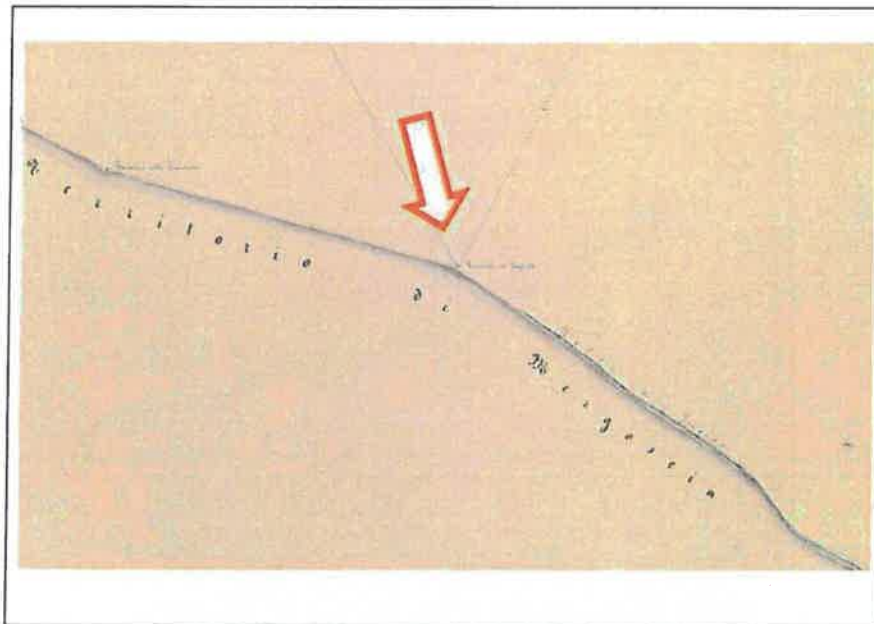


**PROTOCOLLO PUNTI CONFINE GIURISDIZIONALE**

Confine comunale: **Corippo-Mergoscia**  
 Protocollo No : **2** (Termine al laghetto)

Numero punto	Y	X
<b>88000342</b>	<b>2707938.046</b>	<b>1120252.799</b>

Tipo di assicurazione	<b>Termine</b>
Data accertamento	<b>10 agosto 2018</b>

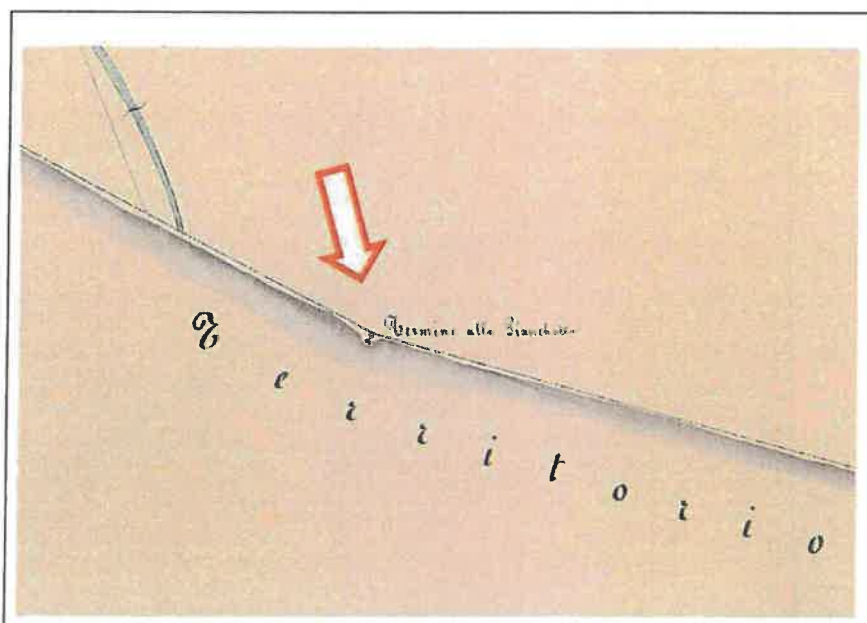


**PROTOCOLLO PUNTI CONFINE GIURISDIZIONALE**

Confine comunale: **Corippo-Mergoscia**  
 Protocollo No : **3** (Termine alla Pianchetta)

Numero punto	Y	X
<b>88000343</b>	<b>2707694.856</b>	<b>1120268.029</b>

Tipo di assicurazione	<b>Termine</b>
Data accertamento	<b>10 agosto 2018</b>

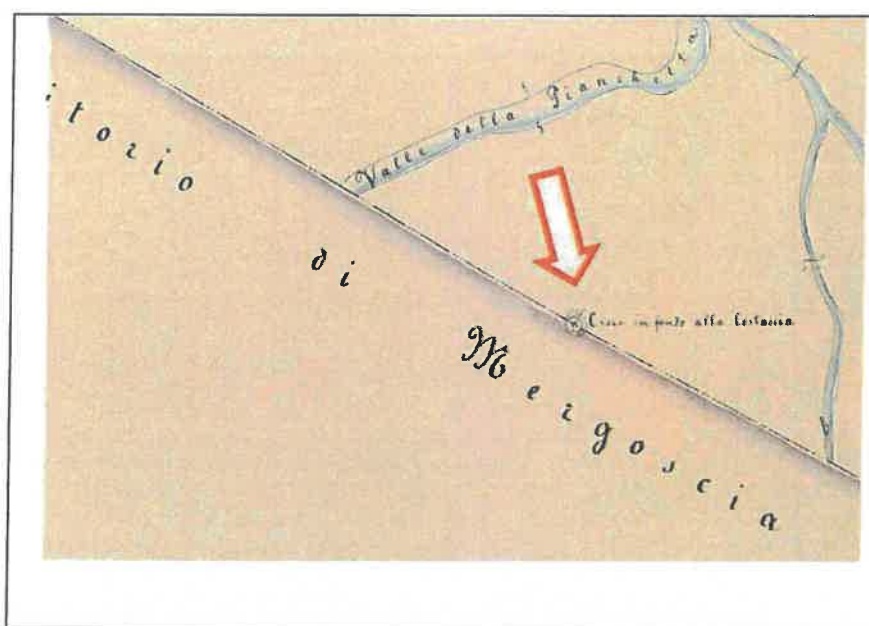


**PROTOCOLLO PUNTI CONFINE GIURISDIZIONALE**

Confine comunale: **Corippo-Mergoscia**  
 Protocollo No : 4 **(Croce in fondo alla Costascia)**

Numero punto	Y	X
88000344	2707464.942	1120313.223

Tipo di assicurazione	<b>Croce</b>
Data accertamento	<b>10 agosto 2018</b>



MU 93

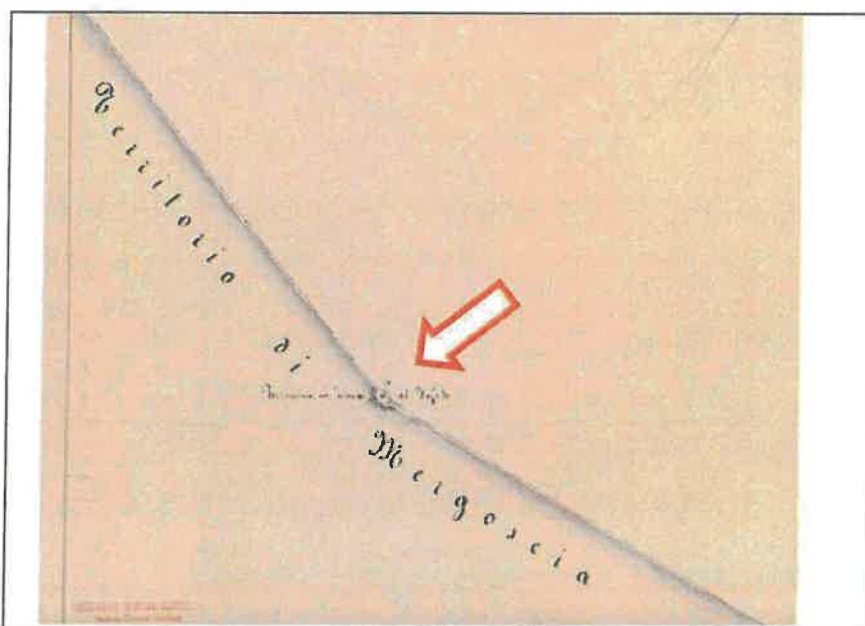
Comune di Verzasca (Sezione di Corippo)

### PROTOCOLLO PUNTI CONFINE GIURISDIZIONALE

Confine comunale: **Corippo-Mergoscia**  
Protocollo No : **5** (Termine in cima al Fajeto)

Numero punto	Y	X
88000345	2707029.427	1120443.855

Tipo di assicurazione	<b>Termine</b>
Data accertamento	<b>26 febbraio 2020</b>



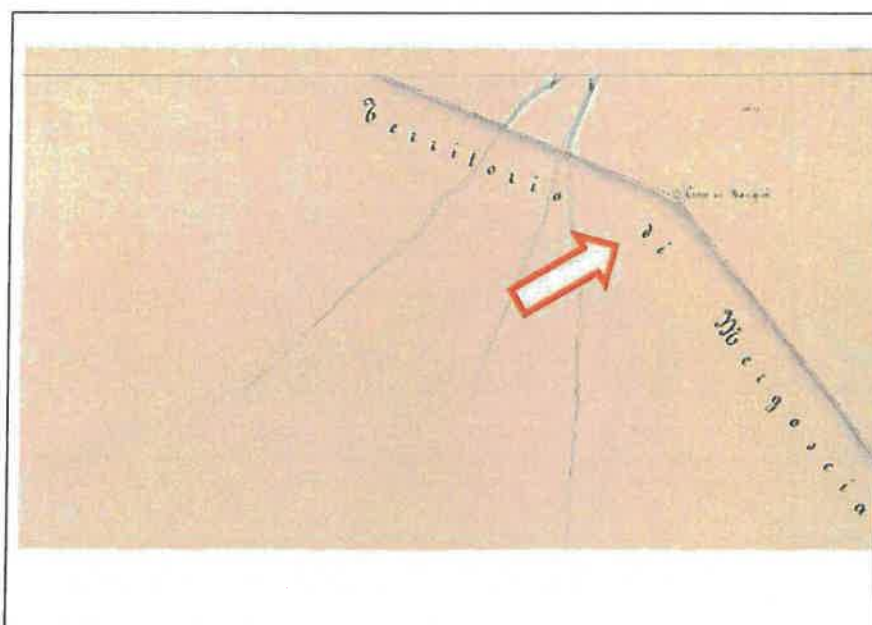


**PROTOCOLLO PUNTI CONFINE GIURISDIZIONALE**

Confine comunale: **Corippo-Mergoscia**  
 Protocollo No : 6 **(Croce in Rongiei)**

Numero punto	Y	X
88000346	2706670.343	1120700.914

Tipo di assicurazione	<b>Croce</b>
Data accertamento	<b>26 febbraio 2020</b>

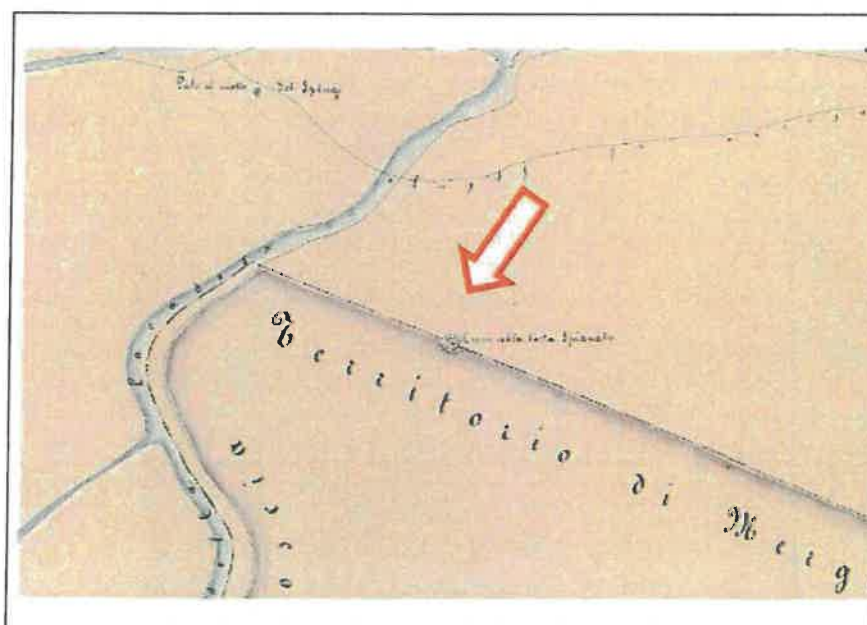


## PROTOCOLLO PUNTI CONFINE GIURISDIZIONALE

Confine comunale: **Corippo-Mergoscia**  
Protocollo No : 7 (Termine alla costa spianata)

Numero punto	Y	X
88000347	2705829.050	1120811.299

Tipo di assicurazione	Termine
Data accertamento	26 febbraio 2020



# NUOVA MISURAZIONE UFFICIALE CORIPPO

ACCERTAMENTO CONFINI GIURISDIZIONALI FRA I COMUNI DI:

**VERZASCA (SEZIONE DI CORIPPO) e MERGOSCIA**

Firma dei delegati:

I Delegati si firmano dando scarico dei loro mandati.


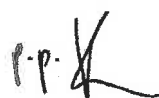
Per il Comune di Verzasca

:

Per il Municipio di Verzasca:  
Il Sindaco:  Il Segretario:   



Per il Comune di Mergoscia

:

Per il municipio  
Il Sindaco:  Il Segretario: 

Il Geometra assuntore :

Ing. Cristiano Bernasconi



Breganzona, luglio 2022

**MISURAZIONE UFFICIALE  
COMUNE DI VERZASCA  
Sezione di CORIPPO**


**Accertamento confine territoriale  
nell'ambito della  
Misurazione Ufficiale di  
CORIPPO**

**Comuni di Verzasca e Mergoscia  
Planimetria 1**

Numero MANDATO:  
2016.02369  
R.M. C. Bernasconi  
DATA:  
29 luglio 2022  
SCALA:  
Planimetria 1:2000  
DIMENSIONE:  
78 x 60  
DISEGNATO:  
LF  
CONTROLLATO:  
CB  
AGGIORNATO:

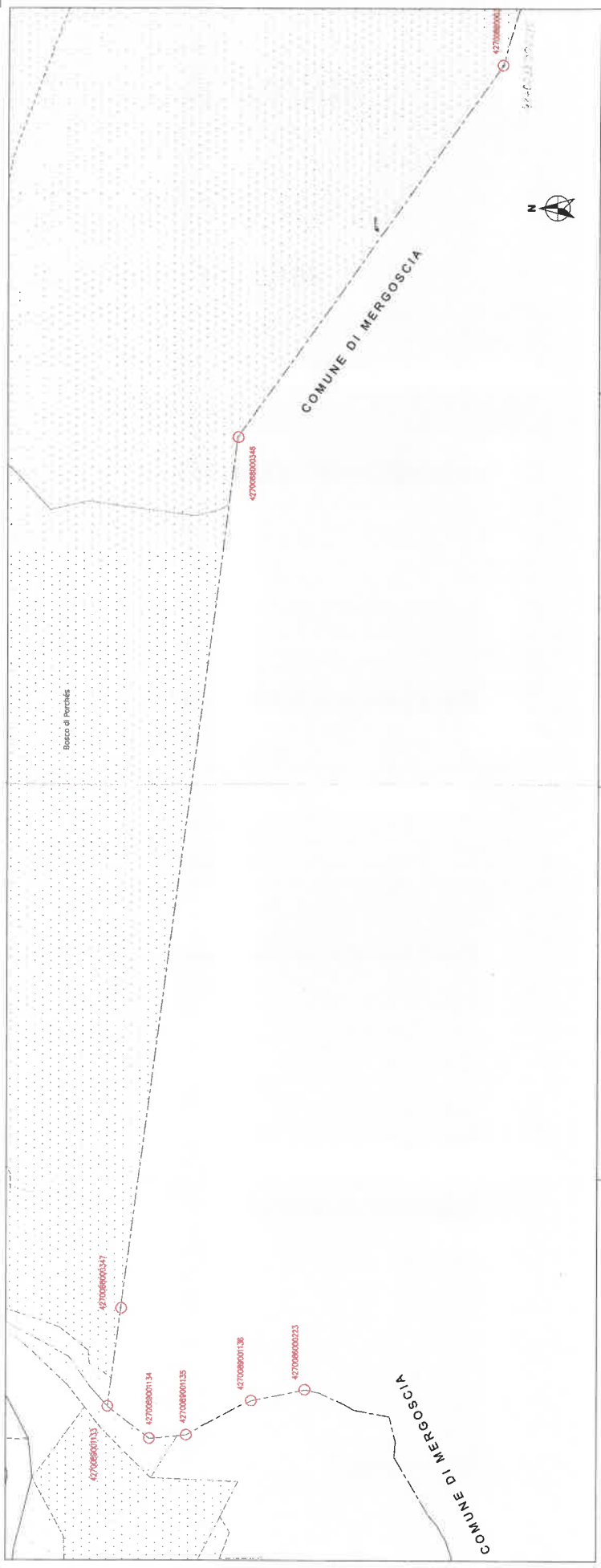
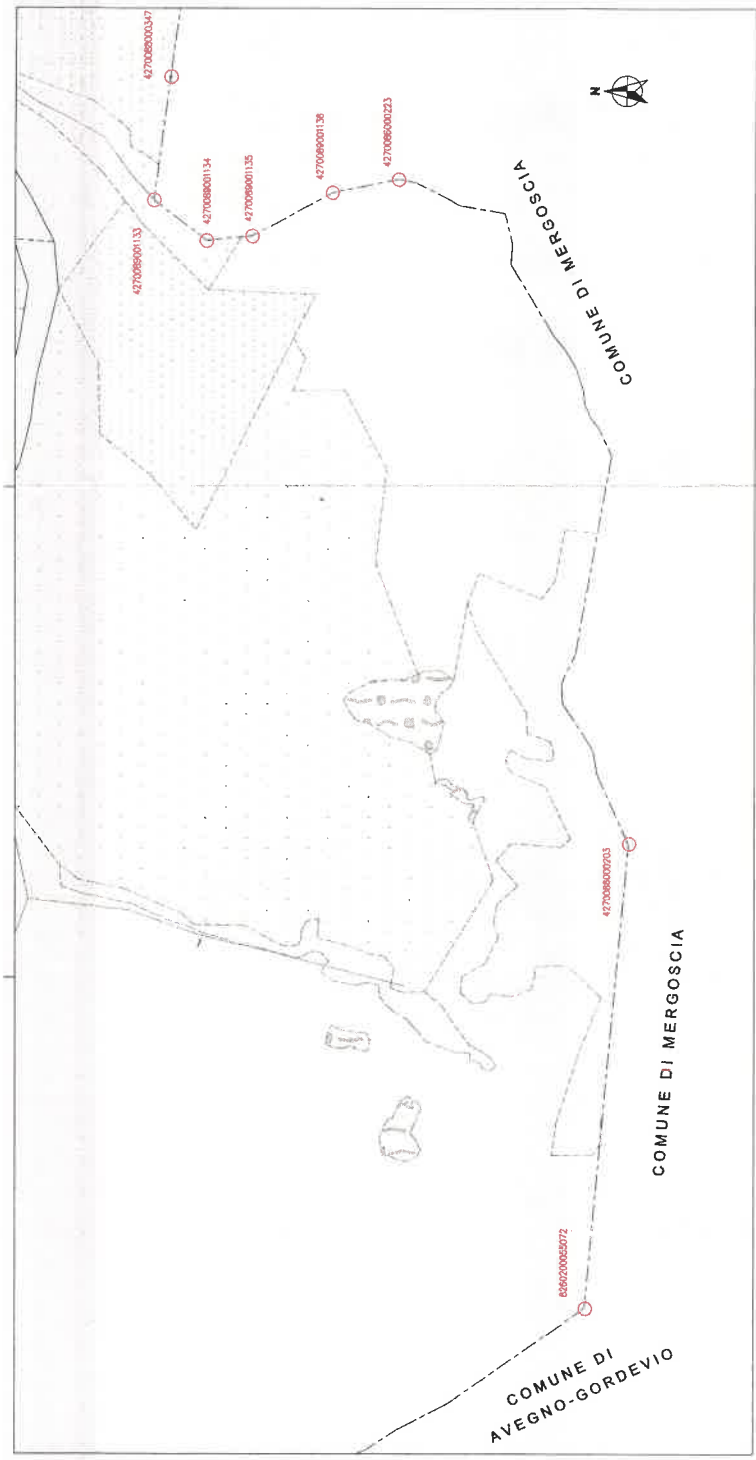
Comune di Verzasca  
Per il Municipio di Verzasca  
Il Sindaco:  
S. R. B. *[Signature]*

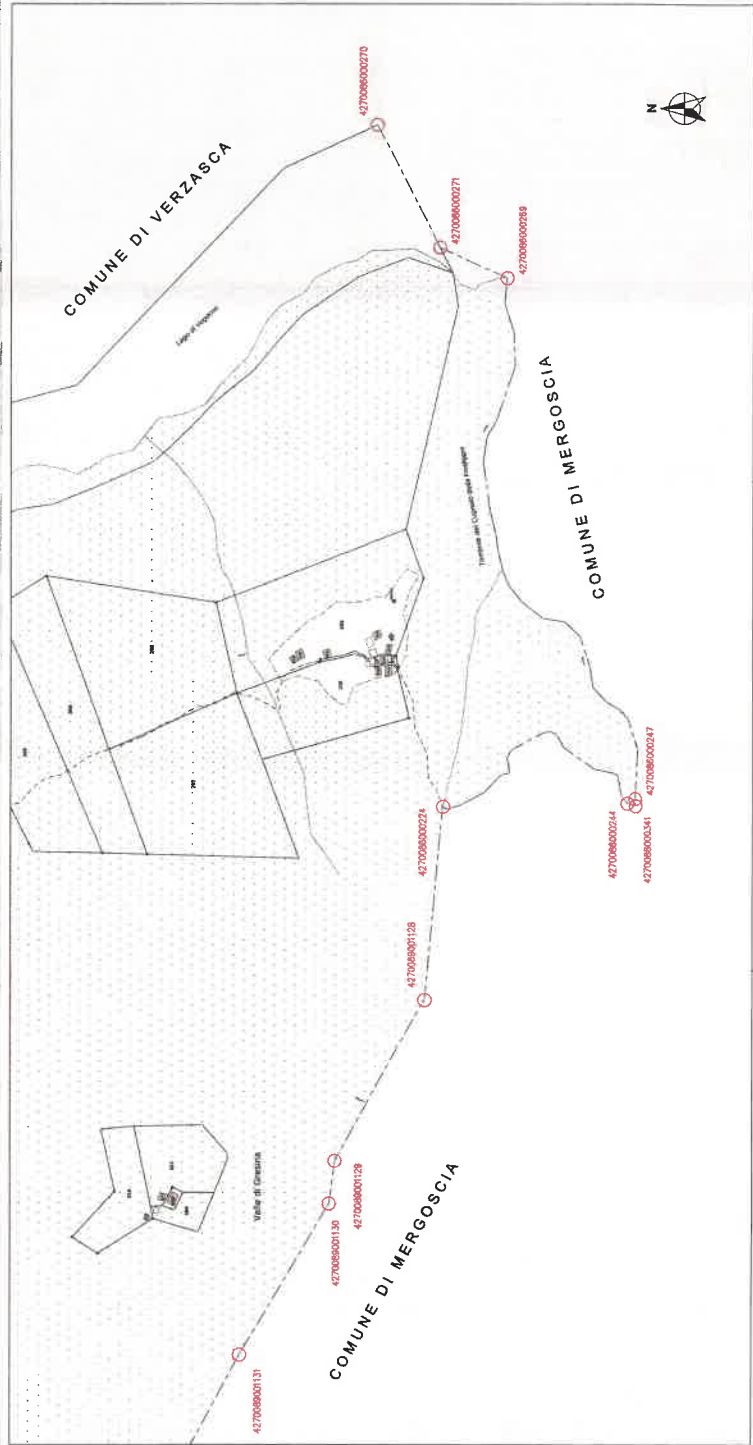
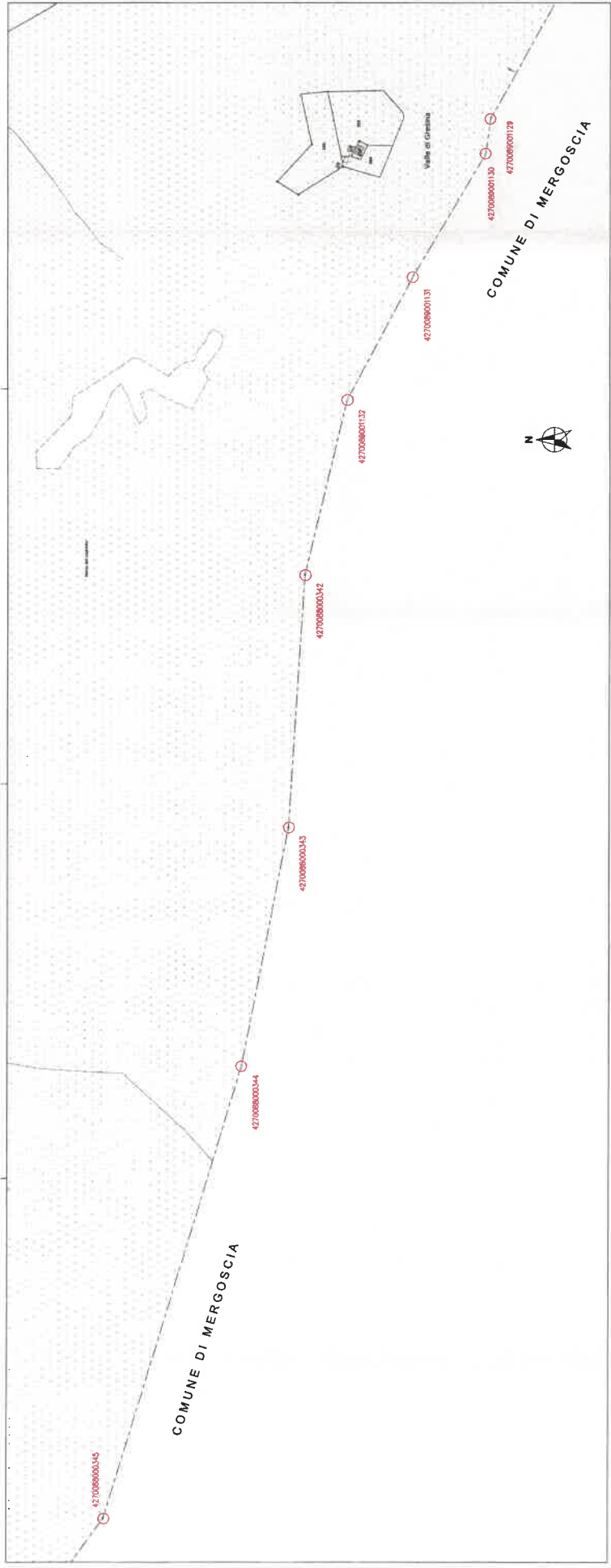
Comune di Mergoscia  
Per il Municipio di Mergoscia  
Il Segretario:  
*[Signature]*



6929 Engobrazzane  
Tel: +41 (0) 91 960 17 50  
Fax: +41 (0) 91 960 17 55  
email: info@ofingegneria.ch

BERNASCONI E FORNER  
INGEGNERIA E MISURAZIONI SA





**MISURAZIONE UFFICIALE  
COMUNE DI VERZASCA**  
Sezione di CORIPPO

Numero MANDATO: 2018.02969		R.M. C. Bernasconi	
DATA: 25 luglio 2022			
SCALA: Planimetria 1:2000			
DIMENSIONI: 78 x 60			
DISEGNATO: L.F.			
CONTROLLATO: CS			
AGGIORNATO:			
<b>Accertamento confine territoriale nell'ambito della Misurazione Ufficiale di CORIPPO</b> Comuni di Verzasca e Mergoscia <b>Planimetria 2</b>		Comune di Verzasca Comune di Mergoscia Per il Municipio Il Sindaco: Il Segretario: 	

**BERNASCONI E FORRER**  
INGEGNERIA E INSURATAURIA

6032 Bioggio  
Tel. +41 (0) 91 980 17 50  
Fax +41 (0) 91 980 17 55  
email: info@bernges.ch

# MISURAZIONE UFFICIALE COMUNE DI VERZASCA

## Sezione di CORIPPO

Numero MANDATO:  
2018.02369

R.M. C. Bernasconi

DATA:  
25 luglio 2022

SCALA:  
Planimetria 1:10000

DIMENSIONI:  
78 x 30

DISEGNATO:  
LF

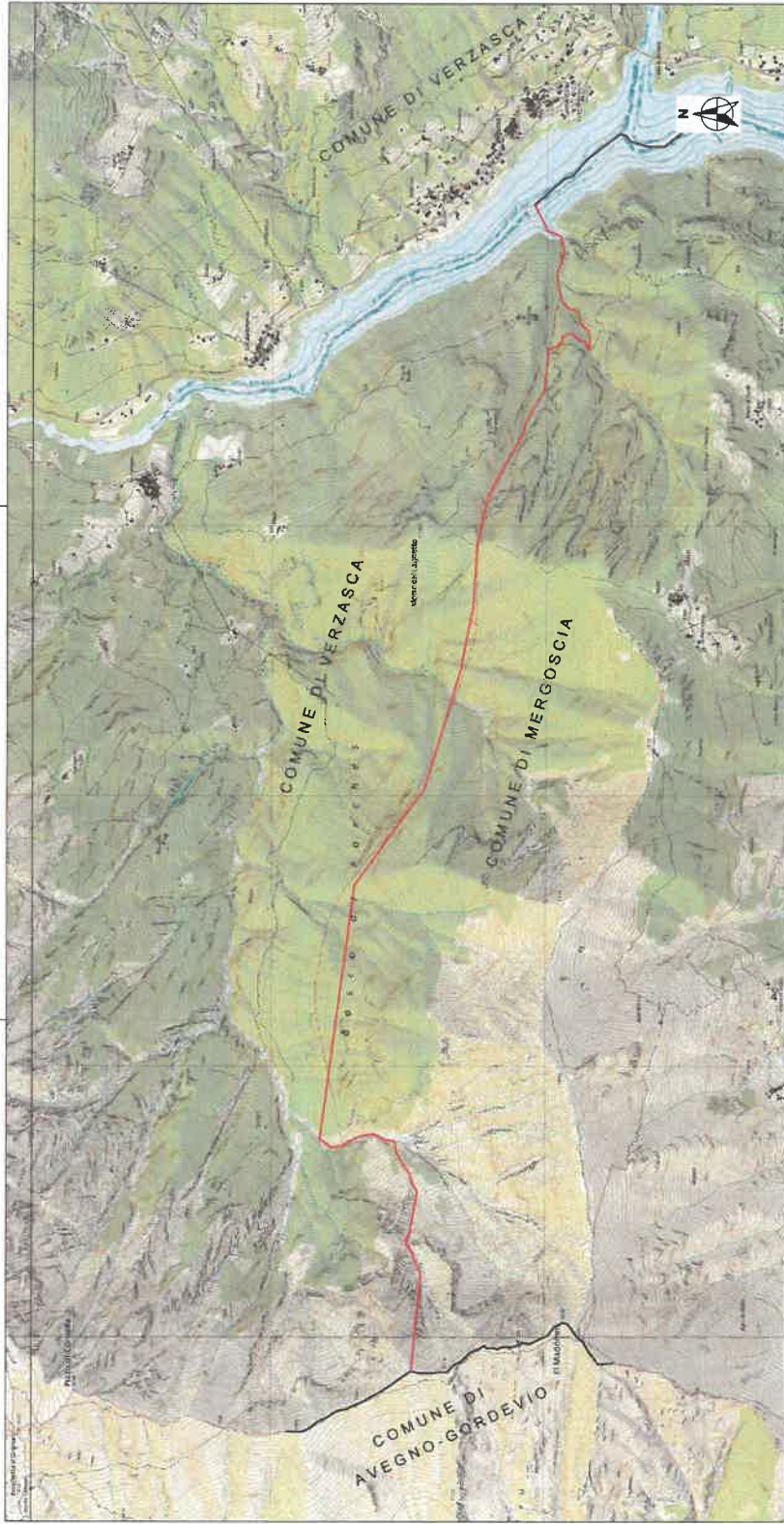
CONTROLLATO:  
CB

ASSEGNAITO:

**Accertamento confine territoriale  
nell'ambito della  
Misurazione Ufficiale di  
CORIPPO**

**Comuni di Verzasca e Mergoscia**

**Situazione generale  
Piano corografico  
1:10000**



**BERNASCONI E FORRER**  
INGEGNERIA E MISURAZIONI SA

6902 Brignone  
Tel. +41 (0) 91 800 17 00  
Fax. +41 (0) 91 800 17 05  
Email: info@ingegneria.ch