









APPROVATO DAL CONSIGLIO DI STATO
 come alla r.f.s. no. 7462 del 21-5-82
 Sezione Pianificazione Urbanistica
 Ufficio del Ciondario del
 Ministero delle Regioni e
 delle Politiche Regionali
PIANO REGOLATORE
 001-11-23-82
 004-11-10-82
 004-11-10-82

APPROVATO DAL CONSIGLIO DI STATO
 come alla r.f.s. no. 2854 del 21-5-82
**COMUNE DI
 GERRA VERZASCA - VALLE**

PIANO DELLE ZONE
 20 MAG. 1987


-  NV ZONA DEI NUCLEI TRADIZIONALI DELLA VALLE
-  R2b ZONA RESIDENZIALE ESTENSIVA (1-5 - 0-3)
-  AP-EP ZONA PER ATTREZZATURE ED EDIFICI D'INTERESSE PUBBLICO
-  TERRITORIO FUORI DELLE ZONE EDIFICABILI
-  ZONA FORESTALE INDICATIVA
-  STRADA DI COLLEGAMENTO PRINCIPALE
-  POSTEGGI
-  104-11-10-82 (con)
104-11-10-82 (senza)

STUDIO DI URBANISTICA TECNICA
 ARCH. ENA MINA, BELLINZONA TEL. 091 25 82 21 22
 Piano no. 106.2.2c
 106.2.2cd

Piano no. 106.2.2c
 106.2.2cd
 allegato del Municipio il 4-7-1977
 il 6-9-1979
 Il Sindaco: **E. FOLETTA** Il Segretario: **A. GWESIA**
S. BIANCHI

ESAME PRELIMINARE DEL DIPARTIMENTO DELL'AMBIENTE.
 Bellinzone, il 22-12-1981
 Il Direttore del Dipartimento:
F. GACCIA

Modifica no.: 106.2.2a
 Data: 7-7-1983
 Osservazioni:
 a. seguito esame preliminare,
 nuove cartografie e modifiche
 106.2.2b 29-8/10-83 varianti R2P C6 di sopra; R3
 AP-EP, ecc.
 106.2.2c nov. 85 / genn. 86 a seguito esame Commissione PR

ADDOZIONE DEL CONSIGLIO COMUNALE NELLA SEDUTA DEL:
 30-9-1986
 Il Presidente del Consiglio Comunale
B. COLUJBERG
 Il Segretario e Notaio del verbale
 del Consiglio Comunale
S. BIANCHI

ANNUNCIO SUL FOGLIO UFFICIALE:
 no.: 35
 del 11-11-86 al 16-11-86
 PUBBLICAZIONE PRESSO LE CANCELLERIE
 COMUNALI DI GERRA PIANO E GERRA VALLE
 del 11-11-86 al 16-11-86

APPROVAZIONE DEL CONSIGLIO DI STATO CON RISOLUZIONE NO.
 del
 Piano no.: 106.2.2cd con modifica
 senza

